

«Природой здесь нам суждено

В Европу прорубить окно»

А.С. Пушкин

ИСТОРИЯ НАШИХ ЗЕМЕЛЬ в XVIII в.

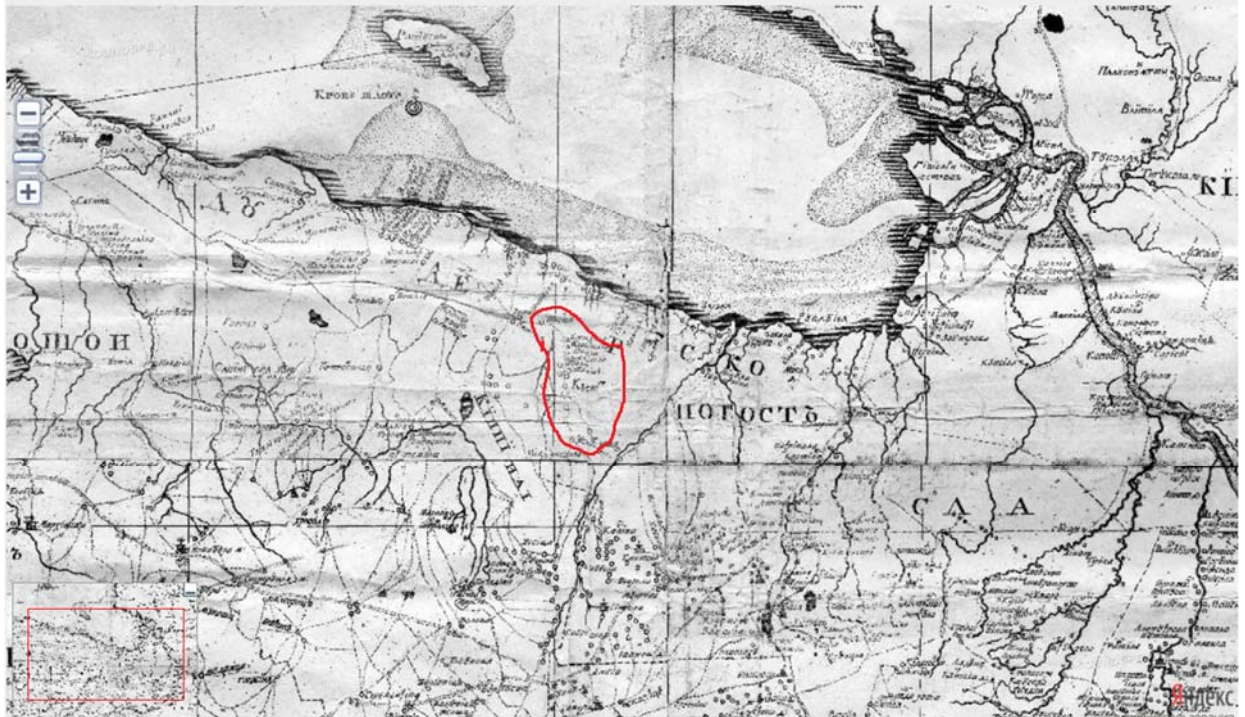
Только при Петре I значительная часть Водской пятины, находившаяся под властью Швеции, была возвращена России. Город Орешек стал называться Шлиссельбургом («город ключ»). «В Ореховском уезде, в округе бывшего Спасскаго Городенскаго погоста, основана была северная столица Российской Империи – Санкт-Петербург».¹

В 1702-1703 гг. из Ореховского, Копорского и Ямского уездов была образована Ингерманландская губерния. Позже, в 1708 году, в Ингерманландскую губернию вошла вся область пятин и более тридцати городов.



Наша местность на карте 1704 г.

Географический чертеж Ижорской земли. 1704 год.



Географический чертёж Ижорской земли. 1704 г.

В 1710 году Ингерманландская губерния была переименована в Санкт-Петербургскую губернию.

Со времени Петра Великого прекращается описание земель по древнему порядку (писцовые книги) и начинаются записываться ревизские сказки. Писцовые книги, относящиеся к области Новгородских пятин, канули в лету. В них определялась местонахождение Новгородских пятин и каждого погоста в отдельности. В них были поименованы все селения, принадлежащие тому или иному погосту, а также имена местных жителей и их хозяйство.

В Петровское время стала производиться подушная перепись населения в ревизских сказках.

Карта Ингерманландии и Карелии. 1735 г.

Карта Ингерманландии и Карелии. 1735 год.



Карта Ингерманландии. 1735 г.

Карта Ингерманландии и Карелии. 1735 год.



Петергоф. Бабигон. 1735 г.

«По указу Петра I от 20 января 1724 года петергофские крестьяне должны были работать в садах и парках за плату: в летнее время пешие за 5 коп., конные за 10 коп., а в зимнее пешие за 4 коп. и конные за 6 коп. в сутки».²

Например, с марта по сентябрь 1746 года садовый мастер Фок подаёт рапорт Петергофскому дворцовому правлению о найме «работных людей крестьян разных деревень Бабьего Гону пеших и конных»³ на работы в стрельнинский сад.

В этом же 1746 году было подано прошение от Петергофских крестьян к «Государыне Императрице Елизавете Петровне о выдаче семян ярового хлеба для посева»⁴.

В прошении говорится: - «Бъём челом ведомства Петергофской конторы, разных деревень старосты..., деревни Красных Горах староста Матвей Данилов; крестьянин Семён Фёдоров Бронной Мызы деревень староста..., Рапполова староста Матвей..., Бабьего Гону староста Павел Емельянов..., пришли в немалую худость...».⁴

Далее в прошении говорится, что крестьяне этих деревень с 1741 года находились на работах в стрельнинских садах и других местах, и за многолетние работы просят дать им «ярового хлеба» для посадки т.к. не имеют семян.

По указу Её Императорского Величества было дано повеление канцелярии от строений безвозмездно выдать «ярового хлеба» «на нынешний 1746 и на будущий 1747 годы».⁴

В октябре 1766 года от Петергофской конторы были отпущены брёвна «длиной 4 сажени и 20 досок той же длинны, для постройки вновь на Бабьем Гоне питейного дома, вместо погоревшего изначально».⁵ Недаром, одна из деревень на Бабигонах называлась деревня Кабацкая.

Главным событием в нашей местности в XVIII веке явилось начало строительства Петергофского водоканала, питающего фонтаны Петергофа. На протяжении всего столетия производились различные работы на фонтанном водоводе.

Инженер-гидравлик

Российский Император Пётр I в 1717 году, побывав в резиденции французских королей – Версале, позаимствовал идеи для своего, тогда строящегося Петергофа. В Версале Петра впечатлили сады, парки и, конечно, фонтаны.



Впоследствии, с фонтанами Пётр даже превзошёл Версаль: вода к Петергофским фонтанам поступала без помощи каких-либо машин, а шла самотёком из Ропшинских ключей Ижорской возвышенности. Царь сам обследовал местность Ропшинских высот, где выходили на поверхность мощные родники и ключи.

1 августа 1720 года Пётр I выехал в район деревни Забородье, для осмотра обнаруженных там родников. Местность, в районе деревень Забородье, Глядино, Хабино, Лапино, Вильпузи, понижалась ближе к Финскому заливу. Поэтому решено было вырыть канал, по которому ключевые воды с Ропшинских высот самотёком направлялись бы в сторону Петергофа.

Работами по строительству канала руководил талантливый русский инженер-гидравлик Василий Григорьевич Туволок (1697-1727).

В 1721 году этим замечательным инженером была спроектирована сложная система водоводов, прудов, гидравлических сооружений, начинающаяся более чем за 20 километров от Петергофа на Ропшинских высотах.

Но прежде, чем решить сложную задачу питания фонтанов водой, чтобы они забили с большой силой, инженеру Туволоку В.Г. пришлось пройти долгий и нелёгкий путь обучения гидротехническому искусству и получить техническое образование за границей.

В 1714 году семнадцатилетний юноша был направлен на учение в Голландию, а затем во Францию. Там он получил серьёзные практические навыки в строительстве каналов, шлюзов, плотин, гаваней и «водяных машин». После пятилетнего пребывания за границей Туволок возвратился на родину, и был зачислен в штат Адмиралтейской коллегии, где ему присвоили звание «машиниста». По царскому указу его прикомандировали к Канцелярии от

строений, ведавшей дворцово-парковым строительством в Санкт-Петербурге и его окрестностях.

Уже к осени 1720 года Туволков В.Г. сумел проложить трассу будущего канала. Благодаря своим знаниям и опыту инженер-гидравлик сумел выбрать такое направление искусственного русла, что объём земляных работ, который предстояло выполнить, был минимальным.


В сентябре 1720 года к Василию Туволкову из академии «для учения механическому делу» были присланы в ученики четыре человека: Фёдор Кобылин, Никита Ладыженский, Андрей Селиванов и Николай Кругликов. Когда в 1727 году Туволков умер, два его ученика, Ладыженский и Кобылин, обратились с просьбой в Канцелярию от строений найти им нового мастера. В марте 1728 года подмастерья были определены «в приказ разных художеств» к мастеру Герману Фонболесу.

Пётр I на Бабигонах

Подготовительные работы по сооружению Петергофского водопровода начались уже осенью 1720 года. Зимой 1721 года вдоль линии канала, была проложена дорога, велась заготовка строительных материалов, возле деревни Ольхово был срублен домик на тот случай, если сюда приедет Пётр I. На строительстве канала использовались армейские полки.

14 января 1721 года последовал царский указ, по которому к работе по сооружению канала, велено было привлечь Рижский гарнизон, который находился в Дубках. Для унтер-офицеров и солдат Рижского полка отвели квартиры в Ропшинской, Кипенской и Скворецкой мызах.

17 января 1721 года первым на трассу канала прибыл Рижский полк. Его разместили в верховье будущего канала. Канцелярия от строений обязана была обеспечить солдат продовольствием и оплачивать, выполненные работы. Поэтому она требовала ежедневных рапортов о том, сколько человек, на какой работе использовались, и что ими было сделано.



Строительство канала

Солдаты Рижского полка заготавливали брёвна, лесоматериал, производили чистку лесов, носили, тесали и вбивали сваи. По требованию инженера Туволоква на трассу были доставлены железные лопаты, тележки, тачки. Все подготовительные работы производились в зимнее время, когда морозы сковывали болота, что существенно облегчало заготовку и транспортировку древесины. Кроме того, зимой легче было отыскивать родники. Выходящие на поверхность ключевые воды не замерзают, и по стокам ручейков солдаты расчищали их русла, прослеживали направление воды. Вся тяжесть подготовительных работ по строительству канала легла на Рижский полк.

13 февраля 1721 года из рапорта Рижского полка в Канцелярию от строений следует, что в этот день солдаты рубили лес в Скворецкой мызе, вбивали сваи, строили дворец (дом) Петра, расчищали русла ручейков. Всего на канальных работах 13 февраля 1721 года числилось 608 человек.

Объём работ был большой и поэтому в марте 1721 года на канальное строительство был отправлен Выборгский гарнизон солдат, а в апреле – мае – Нарвский гарнизон.

С наступлением тёплых дней начали копать канал на всём его протяжении. В июле 1721 года на работы по обустройству канала прибыло пополнение из полков Санкт-Петербургского гарнизона. Более 1700 человек всех чинов этого полка были задействованы на работах: вынос земли из канала, рубка леса по трассе канала, обустройство насыпных волон.

В основном солдат обычно использовали на малоквалифицированных земляных работах, а также при забивке свай.

Пётр I очень торопился со строительством и хотел, как можно быстрее запустить фонтаны в Петергофе. Поэтому такое большое количество солдат и офицеров различных полков было задействовано на строительстве канала.

5 июля 1721 года сам Император Пётр Великий ездил на Бабий Гон и осматривал ход работ «по канальному делу», а также «откушал там».

8 августа 1721 года состоялась церемония открытия Петергофского канала, на которой присутствовал сам Пётр I. Император собственноручно срыл заступом перемычку между руслом реки Коваши и вновь построенным каналом, и вода из родников хлынула в канал. Она дошла до Петергофа 9 августа 1721 года.

Это памятное событие ежегодно отмечается в одно из воскресений августа, как традиционный праздник фонтанов. Именно 8 августа можно считать официальным днём рождения фонтанов.


Царский Домик Петра I

1 августа 1720 года Пётр I выехал в верховье реки Коваши (ныне речка Чёрная) и в район деревни Забородье для осмотра, обнаруженных там родников. В этот день Пётр отъехал от Петергофа на расстояние 12 вёрст, в сторону Ропшинских высот, где берут своё начало мощные подземные родники, которые в состоянии были обеспечить водой фонтаны. Совершенно точно, проезжая верхом на лошади, Император не миновал земли Бабий Гона, направляясь к Ропшинским родникам.

Судя по расстоянию от Петергофа в 12 вёрст, Пётр не доехал до ручьёв у деревень Глядино и Забородье, а остановился около водораздела, за деревней Узигонты. Водораздел между верховьями реки Коваши (ныне речка Чёрная) и бассейном реки Стрелки.

Уже осенью 1720 года начинаются подготовительные работы по проектированию канала. В октябре 1720 года начали объявлять торги на поставку материалов, необходимых для производства работ. Вблизи места работ в Скворицкой мызе, были изготовлены около 4-х тысяч свай, более 3-х сотен брёвен.

Зимой 1720-1721 гг. на середине трассы будущего канала, возле деревни Ольхово (недалеко от слияния Новопетергофского и Старопетергофского каналов) был срублен домик для Петра I, на тот случай, если сюда приедет Император. Этот домик был похож на Домик Петра, который находится на Петроградском острове в Санкт-Петербурге, на Петровской набережной в музее «Домик Петра I». Его ещё называли «Путевой Дворец», «Дорожный чертог», «Петров дом».



Домик Петра I (в СПб)

Инженер-капитан М.П. Пилсудский, управляющий Петергофскими фонтанами в 1860-х годах писал:

«В этом скромном жилище Пётр I проводил целые недели, следя за производимыми работами. Вокруг домика Государева возвышались деревянные казармы, в которых помещались рабочие, трудившиеся над проведением канала в Петергоф».

В книге-путеводителе Н. Шарубина «Очерки Петергофа и его окрестностей» за 1868 год указано точное место нахождения Домика Петра:

«Саженьях в 150-ти по правую сторону этого канала – по течению его (в 16 верстах от Петергофа), на возвышенной, против окружающих болот, поляне и теперь ещё указывается окрестными крестьянами место, где был построен домик, в котором Пётр I жил во время проведения канала для наблюдения за работами его».

В настоящее время место нахождения Путевого дворца Петра I известно. Недалеко от впадения Новопетергофского канала в Старопетергофский канал, у второго моста, по правую сторону, в трёхстах метрах находится возвышенность, где расположена светлая берёзовая рощица. На вершине этой горки сохранилась яма, примерно, 8*5, - место бывшего Домика Петра. Чтобы найти это место, от мостика через канал, нужно пройти метров 300, по правую сторону просеки высоковольтной ЛЭП.

Из архивных данных следует, что на строительстве Петровского домика было задействовано от 29 до 35 человек. Причём, на строительстве были задействованы не только плотники, но и копраки (люди, работавшие со сваями). Из чего можно сделать вывод, что Дворец стоял на свайном фундаменте.

У места, где в начале XVIII века находился Дворец, находится небольшой пруд.

Из архивных данных следует, что 5 июля 1721 года «Его Величество ездил за Бабий Гон на канальную работу и кушал там». Опять Пётр I проехал по землям Бабигона и, скорей всего, кушал в своём, выстроенном близ канала, Путевом Дворце.

Указатель источников и литературы

1. Власов А.С., Элькин Г.Н. Древнерусские крепости Северо-Запада.-СПб.: Паритет, 2007.-480 с., ил.-(с.287-296)
2. Гуцин В.А. Младший советник А.П. Кожевников. – Петергоф, 1998
Российский Государственный исторический архив (РГИА) СПб.
3. Ф.490 Оп.1 Д.140
4. Ф.490 Оп.1 Д.143
5. Ф.490 Оп.1 Д.705
6. Потравнов А.Л., Хмельник Т.Ю. От реки Коваши до Самсоновской чаши. История водоподводящей системы фонтанов Петергофа. –СПб: издательство «Аврора», 2019.-232с.:ил.
7. Подголин И.Е. Петергофский фонтанный водовод (самиздат)
8. Ардикуца В.Е. Ропшинский канал (статья)